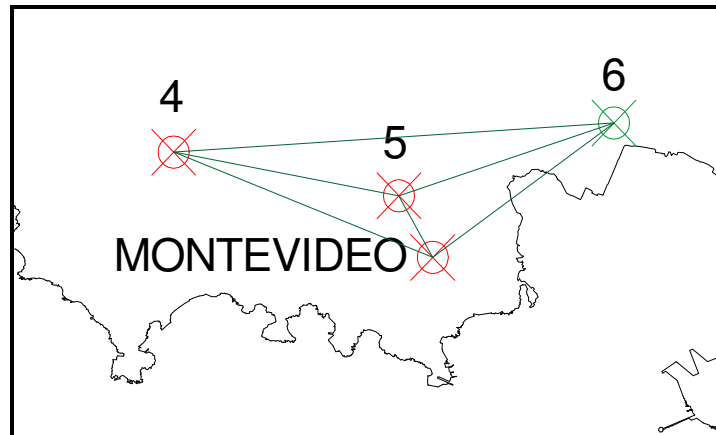


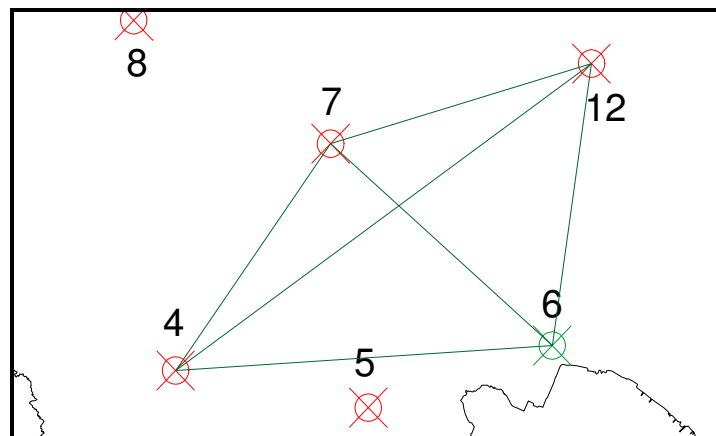
## **BLOQUE 1**

- Puntos:**
- Montevideo** Fortaleza de Montevideo, Segunda azotea.
  - 4** Camino Salaberry y Camino Vecinal, casi Camino Sinfuentes
  - 5** Camino Burdeos y Camino Cibils
  - 6** Ascasubí y Luis de la Peña



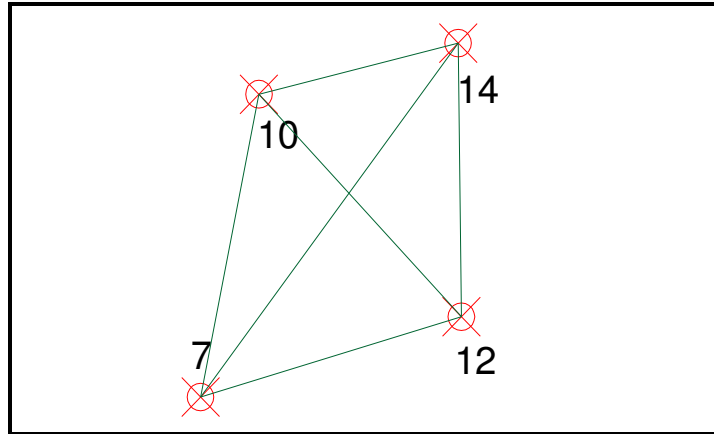
## **BLOQUE 2**

- Puntos:**
- 4** Camino Salaberry y Camino Vecinal, casi Camino Sinfuentes
  - 6** Ascasubí y Luis de la Peña
  - 7** Camino Thomkinson y Luis Batlle Berres
  - 12** Avda. Eugenio Garzón y Máximo Santos

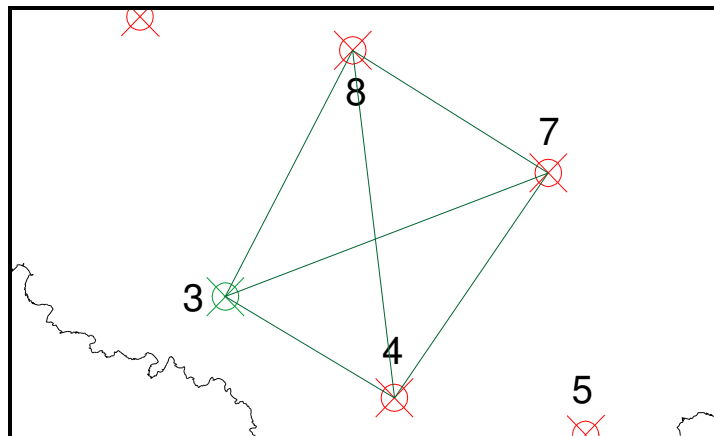


**BLOQUE 3**

- Puntos:**
- 10** Camino Melilla y Avda. Lezica
  - 12** Avda. Eugenio Garzón y Máximo Santos
  - 14** Camino Osvaldo Rodríguez y Camino Paso Calpino
  - 7** Camino Thomkinson y Luis Batlle Berres

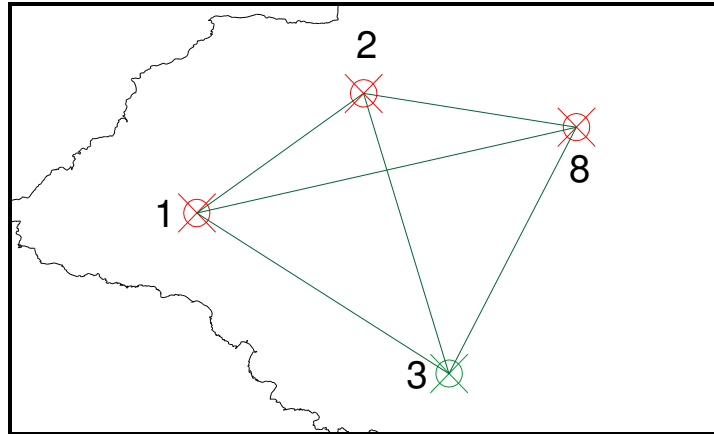
**BLOQUE 4**

- Puntos:**
- 3** Nodal Pajas Blancas
  - 4** Camino Salaberry y Camino Vecinal, casi Camino Sinfuentes
  - 7** Camino Thomkinson y Luis Batlle Berres
  - 8** Avda. Luis Batlle Berres y Camino Curuzú Cuatía



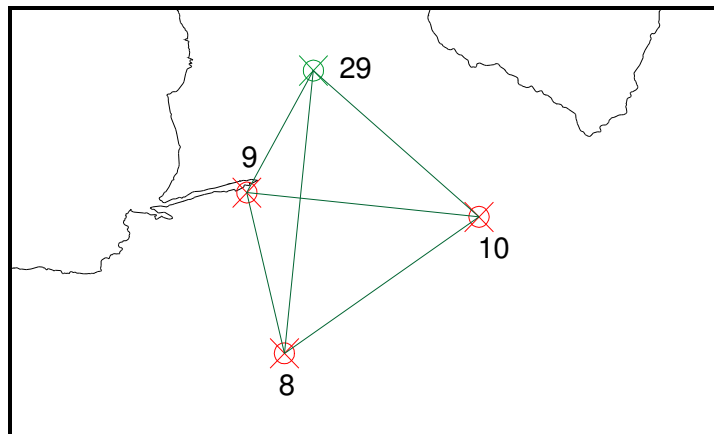
## **BLOQUE 5**

- Puntos:**
- 1** Camino del Tropero y Camino Del Leñador
  - 2** Camino Basilio Muñoz y Camino Guasquero
  - 3** Nodal Pajas Blancas
  - 8** Avda. Luis Batlle Berres y Camino Curuzú Cuatía



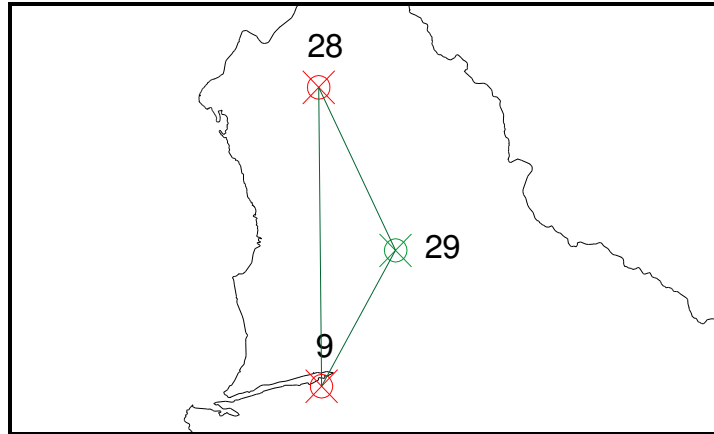
## **BLOQUE 6**

- Puntos:**
- 8** Avda. Luis Batlle Berres y Camino Curuzú Cuatía
  - 9** Avda. de las Deportes
  - 10** Camino Melilla y Avda. Lezica
  - 29** Camino de la Redención y Camino Seré



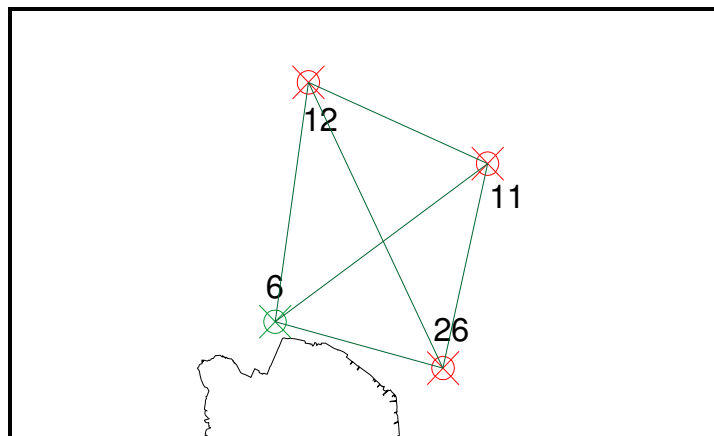
## **BLOQUE 7**

- Puntos:**
- 9** Avda. de las Deportes
  - 28** Camino Paja Brava
  - 29** Camino de la Redención y Camino Seré



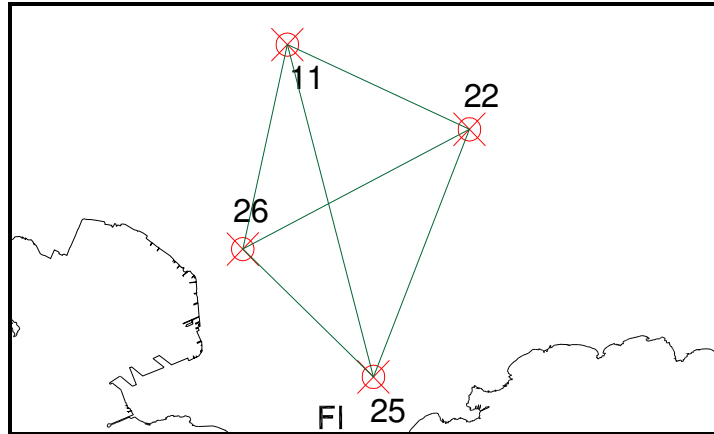
## **BLOQUE 8**

- Puntos:**
- 6** Ascsubí y Luis de la Peña
  - 11** Cementerio del Norte, Tubulares
  - 12** Avda. Eugenio Garzón y Máximo Santos
  - 26** Avenida Millán y Concepción Arenal



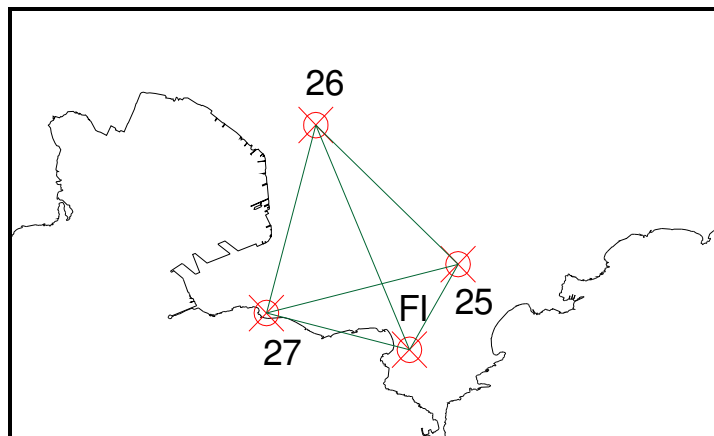
## **BLOQUE 9**

- Puntos:**
- 11** Cementerio del Norte, Tubulares
  - 22** Camino Maldonado y José Belloni
  - 25** Avda. Rivera y Soca
  - 26** Avenida Millán y Concepción Arenal



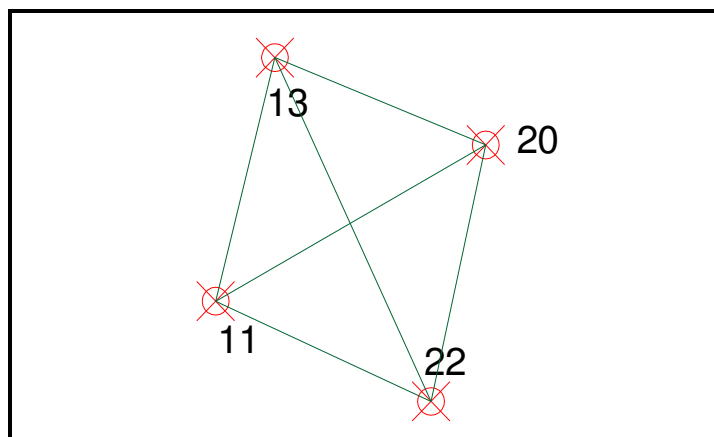
## **BLOQUE 10**

- Puntos:**
- 25** Avda. Rivera y Soca
  - 26** Avenida Millán y Concepción Arenal
  - 27** Compañía del Gas
  - FI** Facultad de Ingeniería



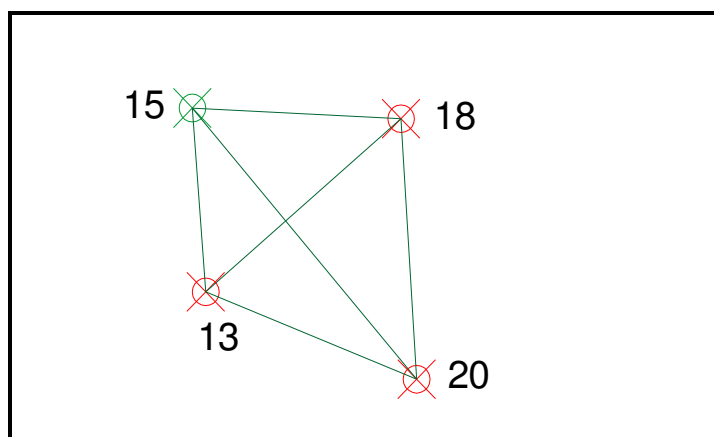
## BLOQUE 11

- Puntos:**
- 11** Cementerio del Norte, Tubulares
  - 13** Avenida Pedro de Mendoza y Oficial 1
  - 20** Capitán Tula y Rafael
  - 22** Camino Maldonado y José Belloni



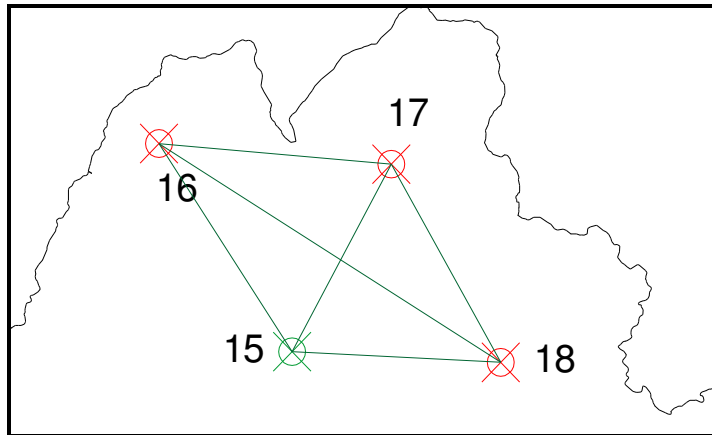
## BLOQUE 12

- Puntos:**
- 13** Avenida Pedro de Mendoza y Oficial 1
  - 15** Avenida Pedro de Mendoza y Abrevadero
  - 18** Camino La Calera y Avenida de las Instrucciones
  - 20** Capitán Tula y Rafael

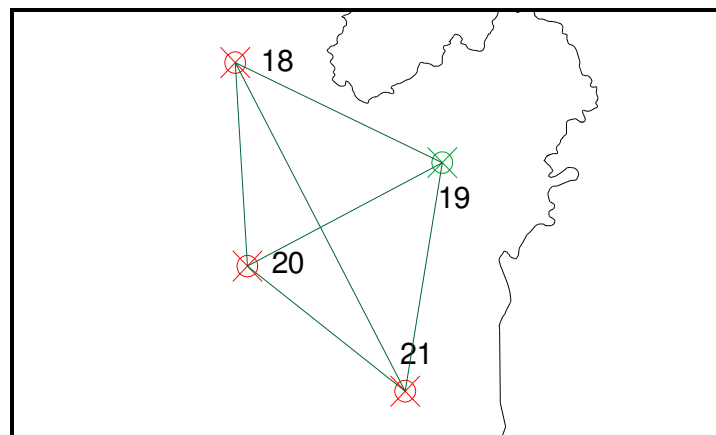


**BLOQUE 13**

- Puntos:**
- 15** Avenida Pedro de Mendoza y Abrevadero
  - 16** Camino América y Camino Burmester
  - 17** Camino América y Avenida José Belloni
  - 18** Camino La Calera y Avenida de las Instrucciones

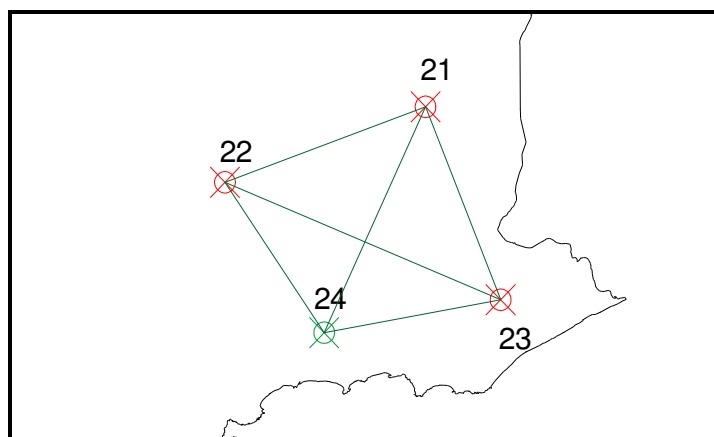
**BLOQUE 14**

- Puntos:**
- 18** Camino La Calera y Avenida de las Instrucciones
  - 19** Ruta 8 y Ruta 102
  - 20** Capitán Tula y Rafael
  - 21** Camino a Punta de Rieles y Camino al Puente Roto



## BLOQUE 15

- Puntos:**
- 21** Camino a Punta de Rieles y Camino al Puente Roto
  - 22** Camino Maldonado y José Belloni
  - 23** Monnes Roses y Costa Rica
  - 24** Oviedo y Concepción del Uruguay



		<b>B L O Q U E S</b>														
		<b>1</b>	<b>2</b>	<b>3</b>	<b>4</b>	<b>5</b>	<b>6</b>	<b>7</b>	<b>8</b>	<b>9</b>	<b>10</b>	<b>11</b>	<b>12</b>	<b>13</b>	<b>14</b>	<b>15</b>
<b>P T O S</b>	MONT	4	10	3	1	10	28	11	11	25	11	13	15	18	21	
		4	6	12	4	2	29	29	12	22	26	13	15	16	19	22
		5	7	14	7	3	8	9	26	25	27	20	18	17	20	23
		6	12	7	8	8	9		6	26	FI	22	20	18	21	24